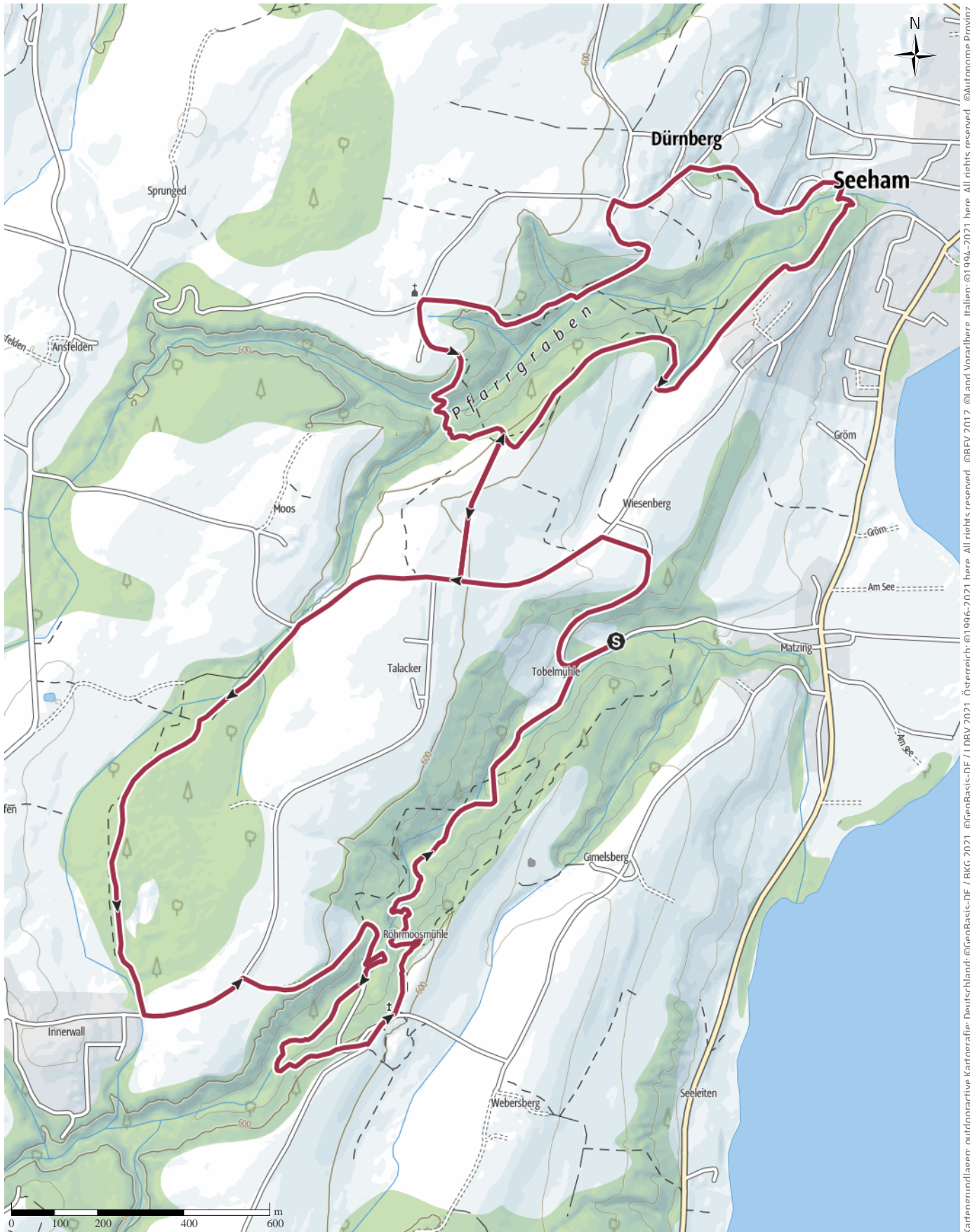


Tourenplanung am 2021-01-22

↔ 9,7km | ⌚ 2:55h | ▲ 307m | ▼ 308m | Schwierigkeit -



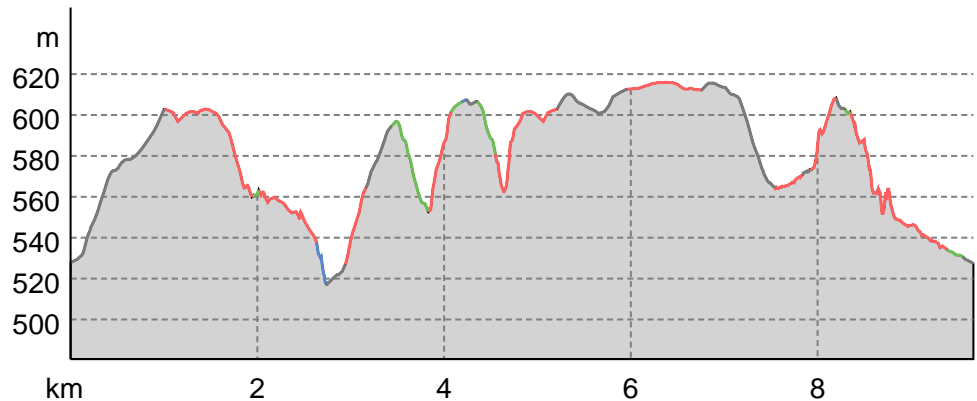
Kartengrundlagen: outdooractive Kartografie; Deutschland: ©GeoBasis-DE / BKG 2021, ©GeoBasis-DE / LDBV 2021, Österreich: ©BBEV 2012, ©Land Vorarlberg, Italien: ©1994-2021 here. All rights reserved. ©Autonome Provinz Bozen – Südtirol – Abteilung Natur, Landschaft und Raumentwicklung, ©Cartago S.R.L. Kartengrundlagen: outdooractive Kartografie; ©OpenStreetMap (www.openstreetmap.org)

Tourenplanung am 2021-01-22

Wegart

Asphalt	3,4km
Schotterweg	0,1km
Weg	1km
Pfad	5,1km

Höhenprofil





Tourdaten

Wanderung

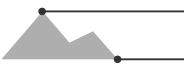
Strecke	↔	9,7 km
Dauer	🕒	2:55 h
Aufstieg	⬆️	307 m
Abstieg	⬇️	308 m

Schwierigkeit -

Kondition 

Technik 

Höhenlage



616 m


517 m


Beste Jahreszeit

JAN | FEB | MÄR
 APR | MAI | JUN
 JUL | AUG | SEP
 OKT | NOV | DEZ

Bewertungen

Autoren

Erlebnis 

Landschaft 

Community

Weitere Tourdaten



Helmut Haller

Aktualisierung: 22.01.2021

Tour zum Mitnehmen für iPhone und Android



QR-Code scannen und diese Tour offline speichern, mit Freunden teilen und mehr ...

Webseite

<https://out.ac/y7PTH>